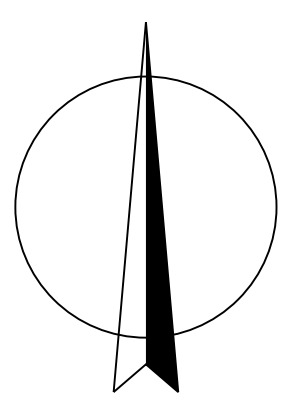



ZMĚNA Č. 2
ÚZEMNÍHO PLÁNU
NEJDEK

Návrh Změny ÚP

Výkresová část odůvodnění



LEGENDA :

Hranice

stav	návrh	
		hranice řešeného území
		katastrální hranice
		hranice zastavěného území dle platné ÚPD
		úseky hranice zastavěného území rušené Změnou č. 2 ÚP ke dni 1. 8. 2024
		úseky hranice zastavěného území nově vymezené Změnou č. 2 ÚP ke dni 1. 8. 2024
		zastavitelné plochy (Z) - měněné Změnou č. 2 ÚP (formální změny a změny plynoucí z vývoje území)
		transformační plochy (T) - měněné Změnou č. 2 ÚP (formální změny a změny plynoucí z vývoje území)
		plochy změn v krajinně (K) - měněné Změnou č. 2 ÚP (formální změny a změny plynoucí z vývoje území)
		územní rezerva (R) - měněné Změnou č. 2 ÚP (formální změny)

Plochy a koridory, ve kterých je rozhodování o změnách v území podmíněno

stav	návrh	
		zpracováním územní studie (US) - měněné Změnou č. 2 ÚP (změna označení)
		zpracováním územní studie (US) - vypuštěné Změnou č. 2 ÚP, protože již byly zpracovány

Koridory plošně vymezené z nadřazené dokumentace

stav	návrh	
		koridory dopravní infrastruktury pro silniční stavby (CPZ.D30a, CPZ.D30b) - doplněné Změnou č. 2 ÚP (věcné změny)

Koridory plošně vymezené územním plánem

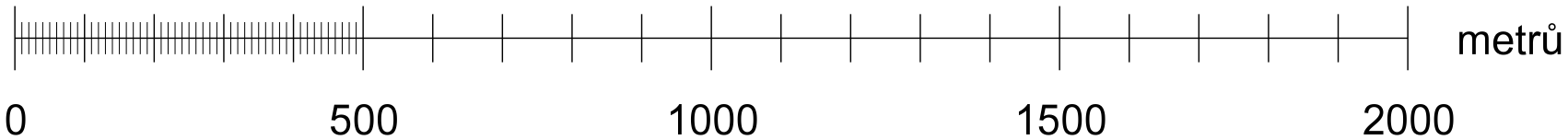
stav	návrh	
		koridory dopravní infrastruktury pro silniční stavby (CPU.02a, CPU.02b, CPU.03, CPU.04a, CPU.04b, CPU.05, CPU.06) - doplněné Změnou č. 2 ÚP (věcné změny)
		koridory dopravní infrastruktury pro místní komunikace (CPU.N21, CPU.N44, CPU.B12) - doplněné Změnou č. 2 ÚP (věcné změny)
		koridory dopravní infrastruktury pro pěší komunikace (CPU.N25, CPU.N26, CPU.N35, CPU.P11a-f, CPU.N04, CPU.N01a, CPU.N01b, CPU.N03) - doplněné Změnou č. 2 ÚP (věcné změny)
		koridory dopravní infrastruktury pro cyklostezky (CPU.N05, CPU.N09, CPU.N29a, CPU.N30, CPU.N31, CPU.N32, CPU.N33, CPU.B13a, CPU.B13b, CPU.F01a, CPU.F01b, CPU.L01) - doplněné Změnou č. 2 ÚP (věcné změny)

Koridory nad plochami s RZV vymezené územním plánem

stav	návrh	
		koridory dopravní infrastruktury pro cyklostezky (CNU.N29c, CNU.S30) - doplněné Změnou č. 2 ÚP (věcné změny)

C1. VÝKRES ZÁKLADNÍHO ČLENĚNÍ ÚZEMÍ - zobrazení věcných změn

M.: 1:10000



KADLEC K.K. NUSLE, spol. s r.o. Chaberská 3, 192 00 Praha 8 IČ: 284 680 740, DIČ: CZ 284 680 740 Tel./fax: +420 284 680 740, 603 440 989 e-mail: posta@kadleck.cz, www.kadleck.cz		
Projekce: Ing. arch. Daněla Šedivého	Stavba: Zastupitelstvo města Nejdek	Číslo územní studie: 551/24
Příloha: Město Nejdek, návrh změn územního plánu		Datum: 08. 2024
Změna č. 2 ÚZEMNÍHO PLÁNU NEJDEK Návrh Změny územního plánu		Výkres: C1.
VÝKRES ZÁKLADNÍHO ČLENĚNÍ ÚZEMÍ - zobrazení věcných změn		Měřítko: 1 : 10000